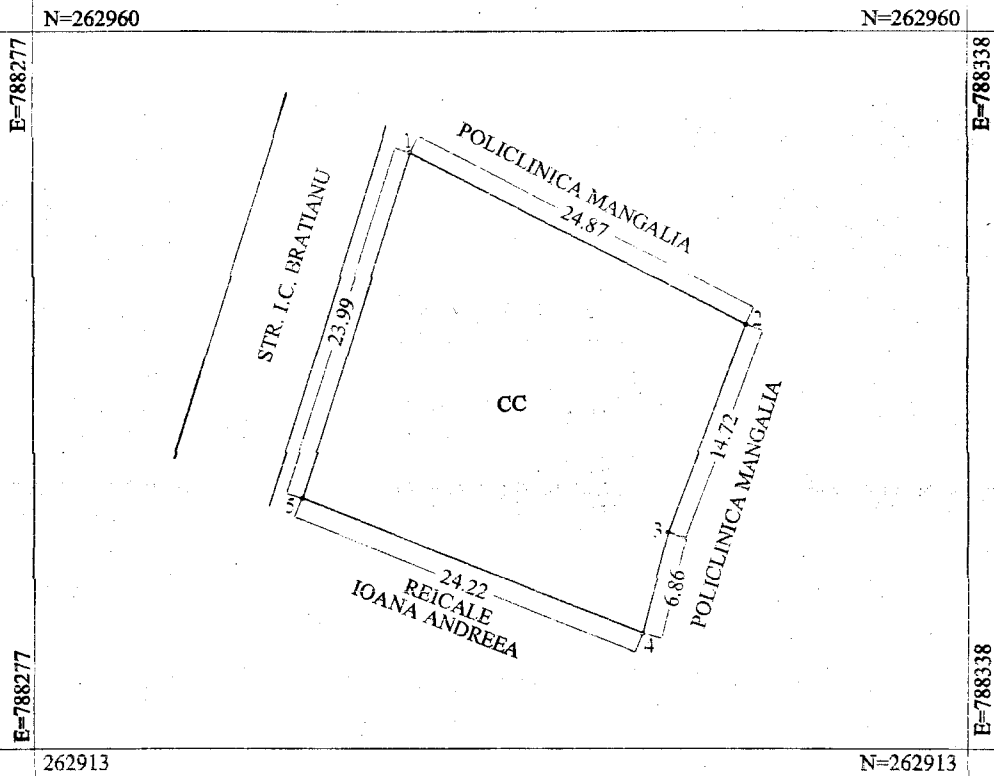


PLAN DE AMPLASAMENT SI DELIMITARE A IMOBILULUI

Scara 1:500

Nr. cadastral	Suprafata masurata	Adresa imobilului
10953	549	Mangalia, Str. I.C.BRATIANU Nr. 1 Jud. Constanta.
Cartea Funciara nr.	UAT	MANGALIA



A. DATE REFERITOARE LA TEREN

Nr. parcela	Categoria de folosinta	Suprafata (mp)	Valoarea de impozitare(lei)	Mentii
1	CC	549	0	1-2 neingradit. 2-3-4 gard placi prefabricate. 4-5 zid pitra betonat. 5-1 gard plasa.
Total		549	0	

B. DATE REFERITOARE LA CONSTRUCTIE

Cod constructie	Suprafata construita la sol (mp)	Valoarea de impozitare (lei)	Mentii
1	2	3	4
Total			

INVENTAR DE COORDONATE

Sistem de proiectie: Stereo 70.

Punct	Y	X
1	788301.80	262925.41
2	788323.91	262941.04
3	788318.78	262927.25
4	788317.09	262920.60
5	788294.59	262929.53

Suprafata totala masurata = 549 mp
Suprafata din acte = 548.8 mp

MINISTERUL ADMINISTRATIEI INTERIORE

CERTIFICAT DE AUTORIZARE DE CONSTRUCII

Executant: Iordache Tănăsache

Data: 14.02.2008

Seria CT nr. 1458

CATEGORIA C

IORDACHE TĂNĂSACHE

ONCCG

Se confirmă suprafața din măsuratori și
Introducerea imobilului în baza de date

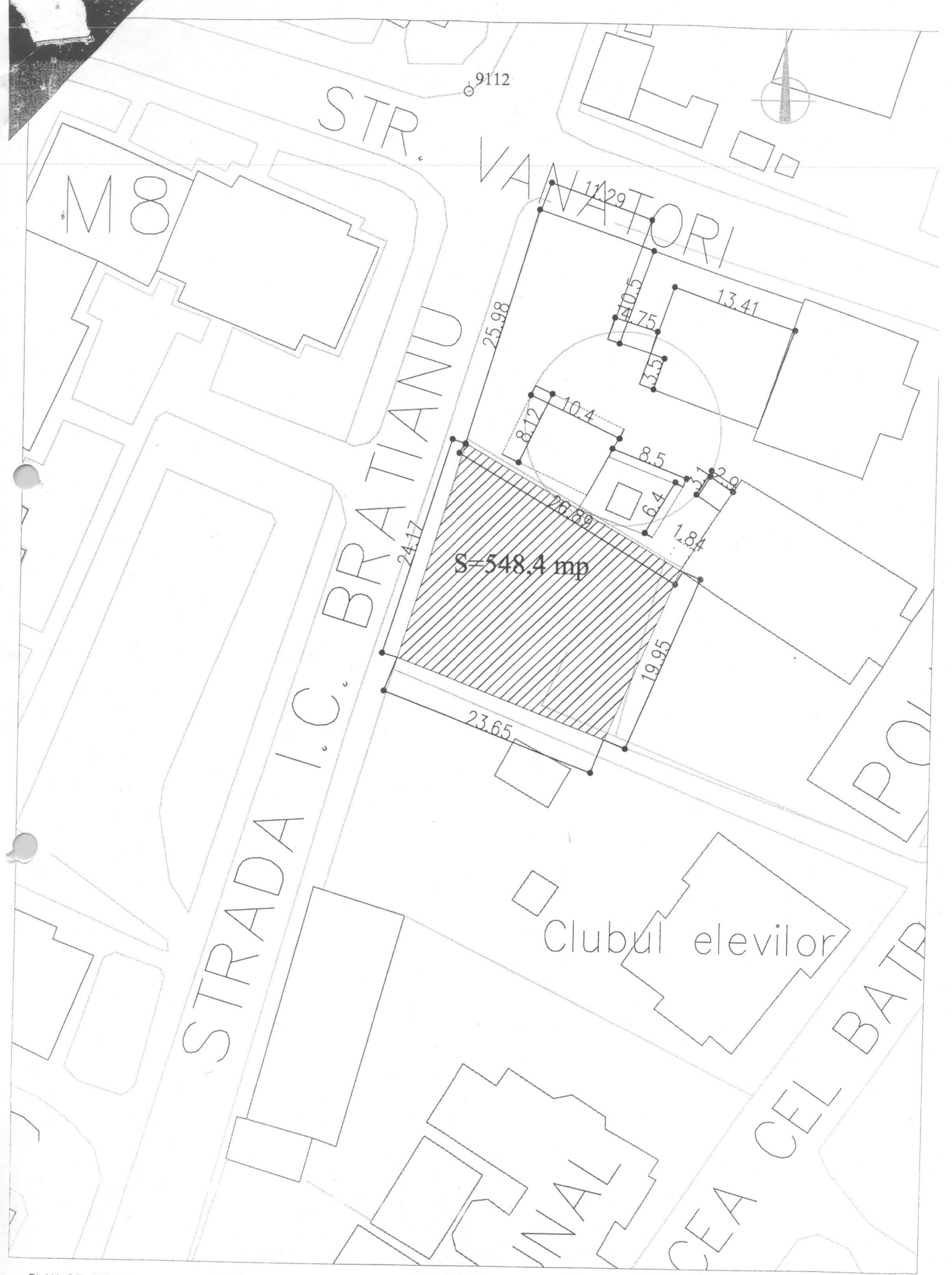
OFICIUL DE CĂPĂȘĂRI ȘI PUBLICITATE IMOBILIARĂ CONSTANȚA

Nume: *VILCEANU LUMINIȚA*

Funcția: *CONSILIER PĂRĂȘA*

Semnătura și data
Stampila BCPI

D 2406/11 FEB 2008

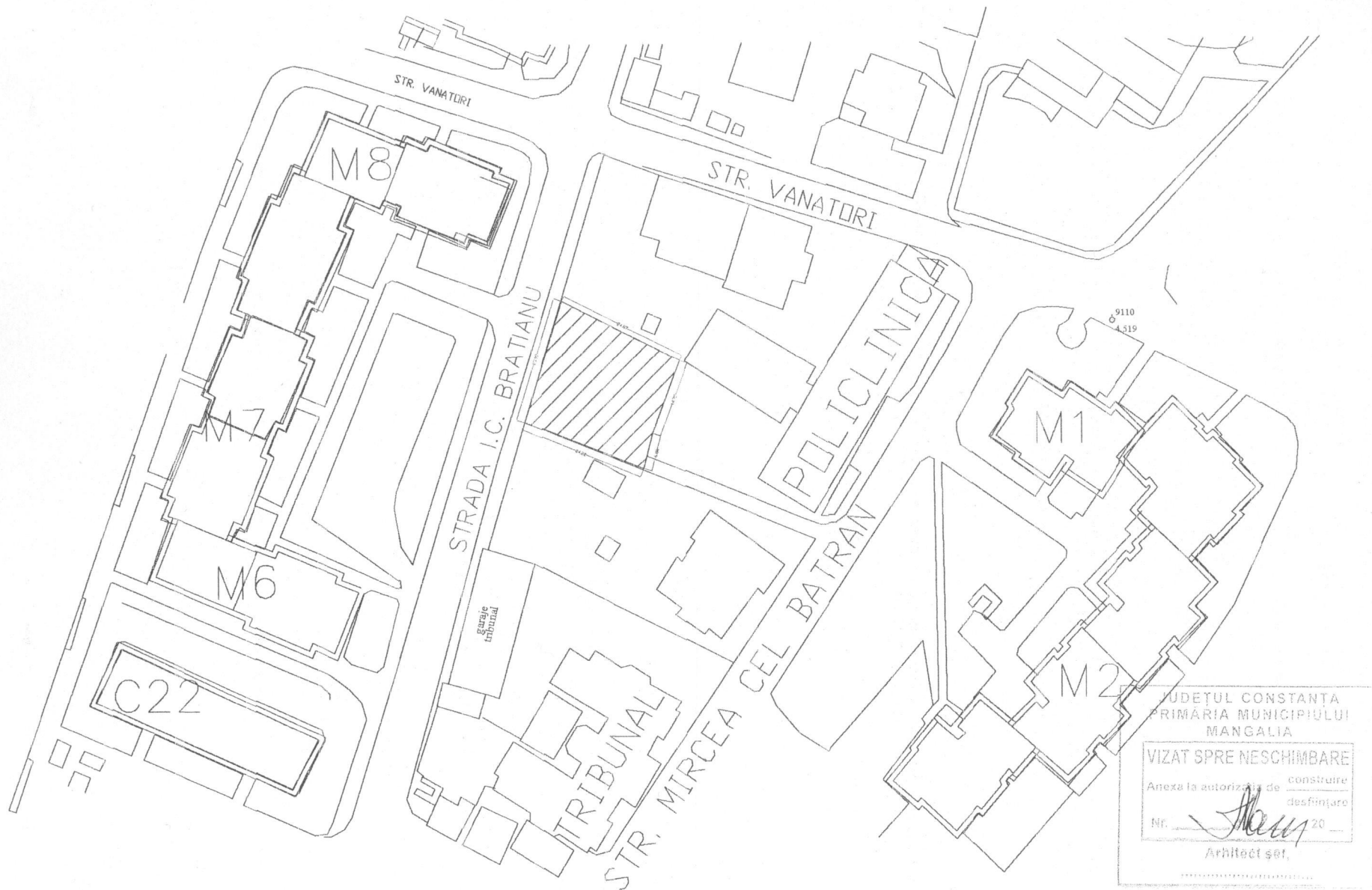


PLAN DE SITUATIE scara 1:500
 Mangalia, str. I.C. Bratianu, nr. 1
 S = 548,4 mp

intocmit: ing. Barata Nicolae

PLAN DE INCADRARE IN ZONA

Scara 1:1000



Mangalia, Str. I.C. Bratianu nr.1.