

Plan de amplasament si delimitare a imobilului

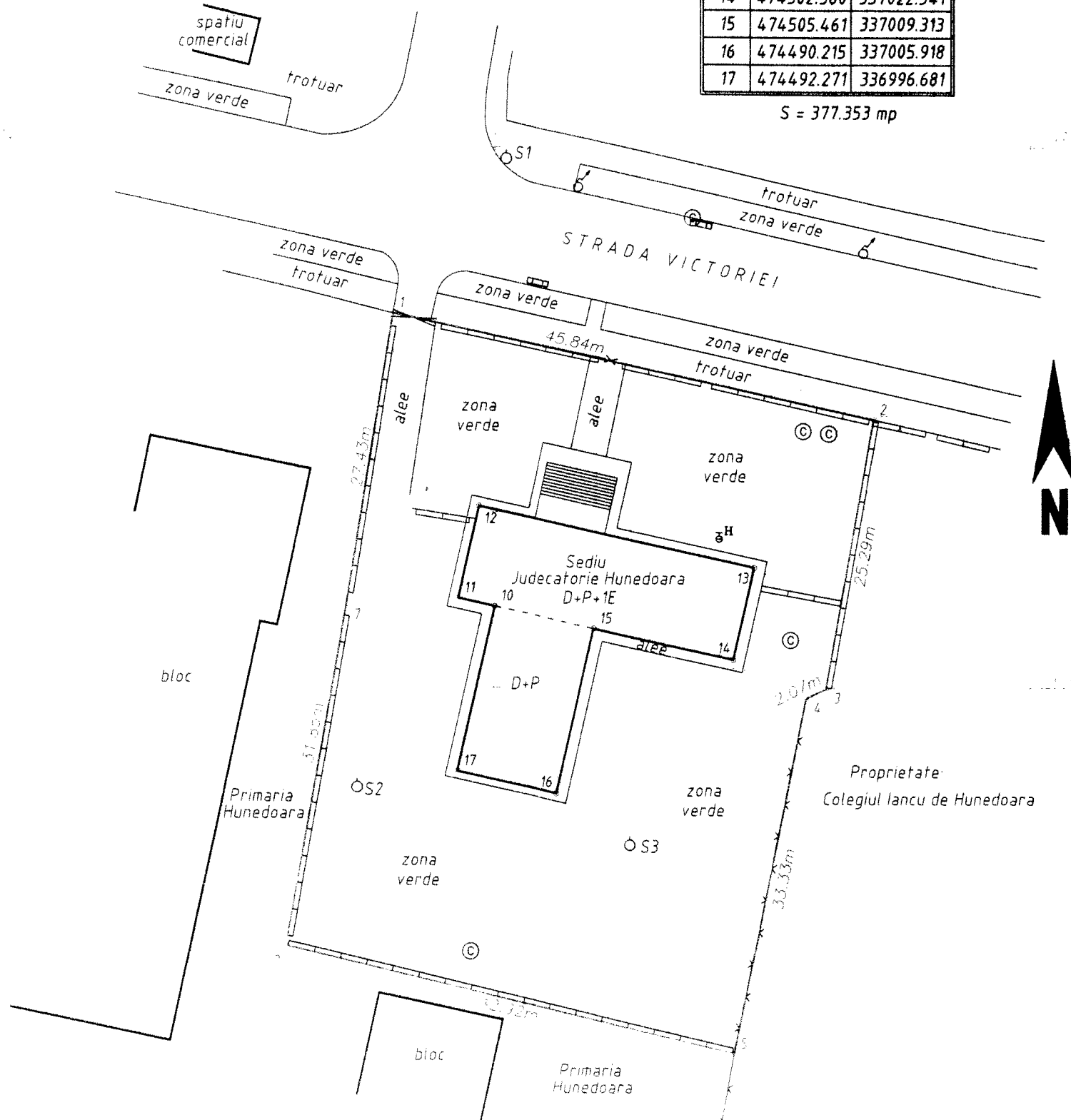
Scara 1:500

Nr. cadastral	Suprafata masurata	Adresa imobilului
	2639 mp	str. Victoriei, nr. 2
Cartea funciara nr.	UAT	mun. Hunedoara

C1 - Sediul Judecatoriei (D+P+1E)

Pct.	Nord(X)	Est(Y)
10	474507.517	337000.075
11	474508.269	336996.698
12	474516.798	336998.597
13	474511.088	337024.240
14	474502.560	337022.341
15	474505.461	337009.313
16	474490.215	337005.918
17	474492.271	336996.681

S = 377.353 mp



A. Date referitoare la teren

Nr. parcela	Categ. folosinta	Suprafata [mp]	Valoare de impozitare	Mentuni
1	CC	2639		Terenul este delimitat prin garduri
Total		2639		

B. Date referitoare la constructii

Cod constr.	Supraf. construita la sol [mp]	Valoare de impozitare	Mentuni
C1	377		Sediul Judecatoriei Hunedoara D+P+1E
Total	377		cu suprafata desfasurata de 984mp



INVENTAR DE COORDONATE

Sistem de proiectie: stereografic 1970

Pct.	E(m)	N(m)
1	336990.53	474534.65
2	337035.31	474524.82
3	337030.95	474499.91
4	337029.11	474498.98
5	337022.68	474466.28
6	336980.91	474476.15
7	336986.27	474507.55

Suprafata totala masurata=2639mp
Suprafata din act=2639mp

Executant,



Data: 11.2008

Se confirma suprafata din masuratori si introducerea imobilului in baza de date